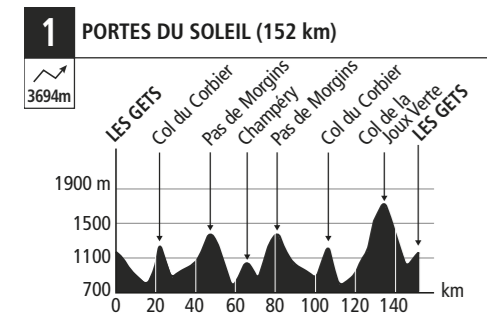


SECOURS
RESCUE SERVICES
En cas d'urgence, composez le
112 **+ 144**
112 from France
144 from Switzerland | 112 von Frankreich
144 von Schweiz

TOUR CYCLO DES PORTES DU SOLEIL



PARCOURS
ROAD BIKE ROUTES

Retrouvez le détail des parcours !
Find out more about the routes!

SOYEZ VIGILANT !
BE CAREFUL !

EN CAS D'ACCIDENT, VENEZ EN AIDE.
ENREGISTREZ LES NUMÉROS DE SECOURS UTILES ET DES STATIONS DANS VOTRE TÉLÉPHONE
In the event of an accident, be helpful.
Save emergency numbers and stations numbers in your phone.

MONTAGNE PROPRE
CLEAN MOUNTAIN

Ne me jetez pas dans la nature, je suis en papier 100% recyclable !
Don't throw me away in nature, I'm made of 100% recyclable paper!

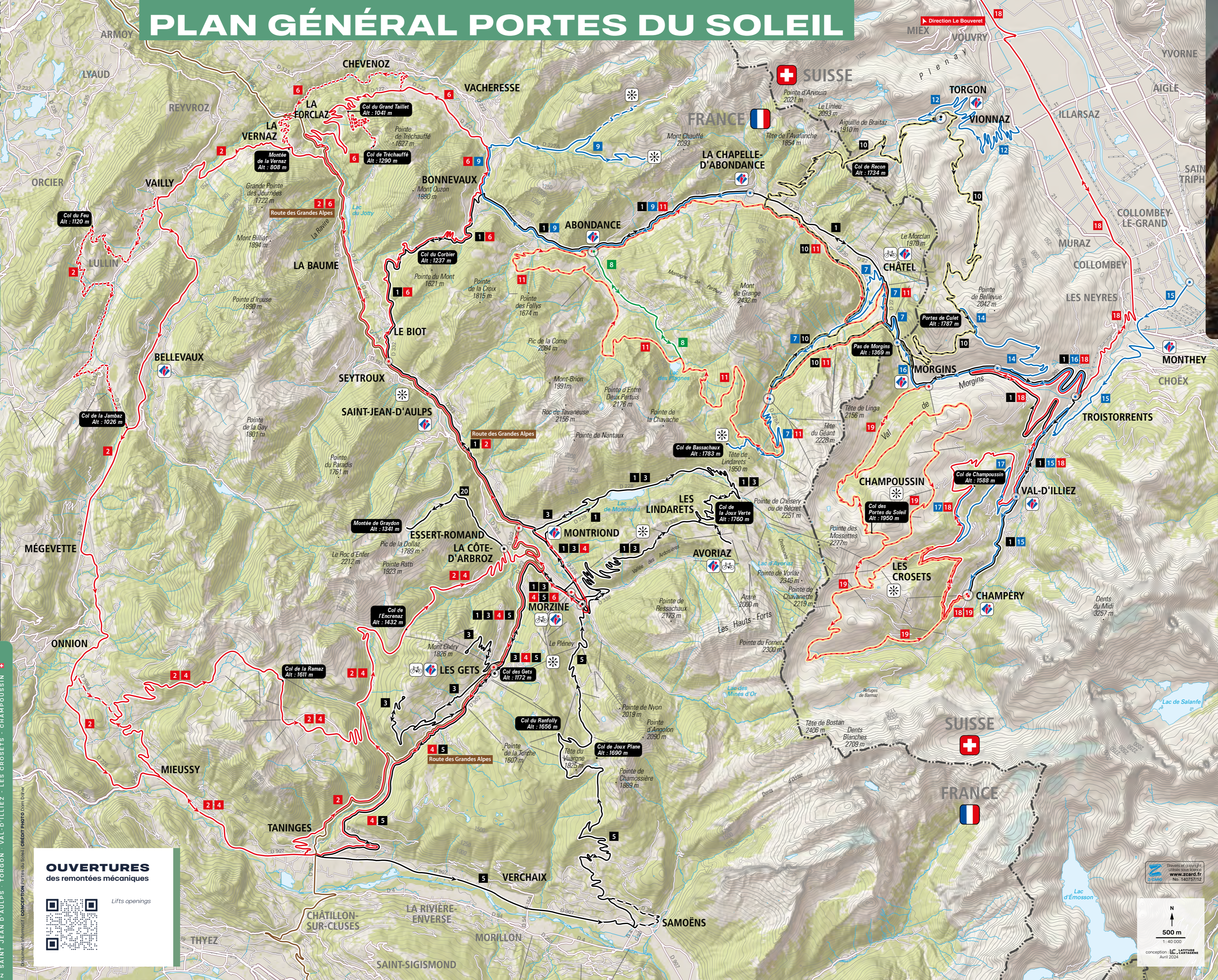
CARTE / MAP



CYCLO / GRAVEL
ROAD BIKE / GRAVEL

RÉGION DENTS DU MIDI

PLAN GÉNÉRAL PORTES DU SOLEIL



OUVERTURES des remontées mécaniques

Lifts openings

8 SEPTEMBRE 2024
CHAMPÉRY & MONTHÉY



OFFICES DE TOURISME
TOURIST OFFICES

- Abondance** ete.abondance-tourisme.com
t +33 (0)4 50 73 02 90
- Avoriaz** www.avoriaz.com
t +33 (0)4 50 74 02 11
- Châtel** www.chatel.com
t +33 (0)4 50 73 22 44
- La Chapelle d'Abondance** ete.lachapelledabondance-tourisme.com
t +33 (0)4 50 73 51 41
- Les Gets** www.lesgets.com
t +33 (0)4 50 74 74 74
- Montriond** www.valleedaulps.com
t +33 (0)4 50 79 12 81
- Morzine-Avoriaz** www.morzine-avoriaz.com
t +33 (0)4 50 74 72 72
- Saint Jean d'Aulps** www.valleedaulps.com
t +33 (0)4 50 79 65 09
- Champéry** www.regiondentsdumidi.ch
t +41 (0) 24 479 05 50
- Morgins** www.regiondentsdumidi.ch
t +41 (0)24 477 23 61
- Torgon** www.torgon.ch
t +41 (0)24 481 31 31
- Val-d'Illiciez** www.regiondentsdumidi.ch
t +41 (0)24 479 05 50

LÉGENDE / LEGEND

- Col du Corbier** Alt : 1237 m
Col remarquable / Remarkable saddle
- Location de vélo / Bike Renting
- Office de Tourisme / Tourist Office
- Point de vue remarquable / Remarkable view
- Facile / Easy
- Moyen / Medium
- Difficile / Hard
- Très difficile / Expert
- Circuit Gravel / Gravel bike route
- Variante / Alternative
- Remontée mécanique / Mountain lift
Forfait obligatoire / Mandatory Lift pass

Les parcours ne sont pas balisés sur le terrain, excepté en Région Dents du Midi.
The routes are not marked in site, except in Région Dents du Midi.

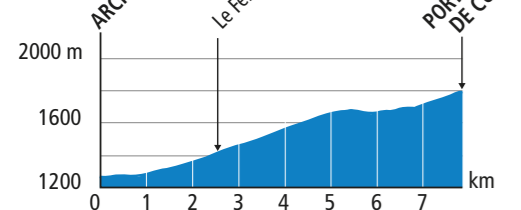
ABONDANCE · AVORIAZ · CHAMPÉRY · CHÂTEL · LA CHAPELLE D'ABONDANCE · LES GETS · MONTRIOND · MORGINS · MORZINE · AVORIAZ · SAINT JEAN D'AULPS · TORGON · VAL-D'ILLICIEZ · LES CROSETS · CHAMPOUSSIN

© Région Dents du Midi / Conception : L.C. SAVATZKE, Avril 2024

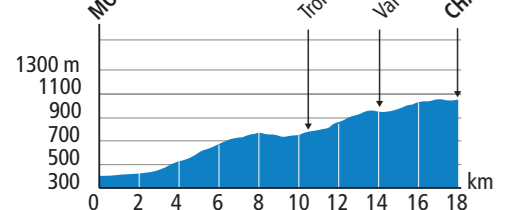
ZOOM RÉGION DENTS DU MIDI

PARCOURS CYCLO

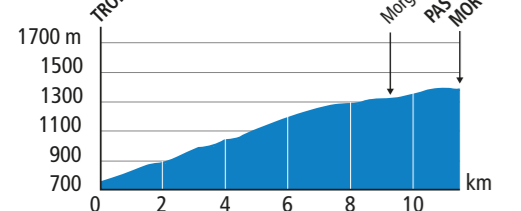
14 MORGINS - PORTES DE CULET (7,9 km)
Col mythique : Col des Portes de Culet



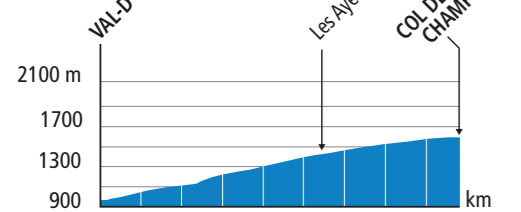
15 MONTHEY - CHAMPÉRY (18 km)
Au fil des vallées : Val d'Illiez




16 TROISTORRENTS - MORGINS (11,6 km)
Col mythique : Pas de Morgins



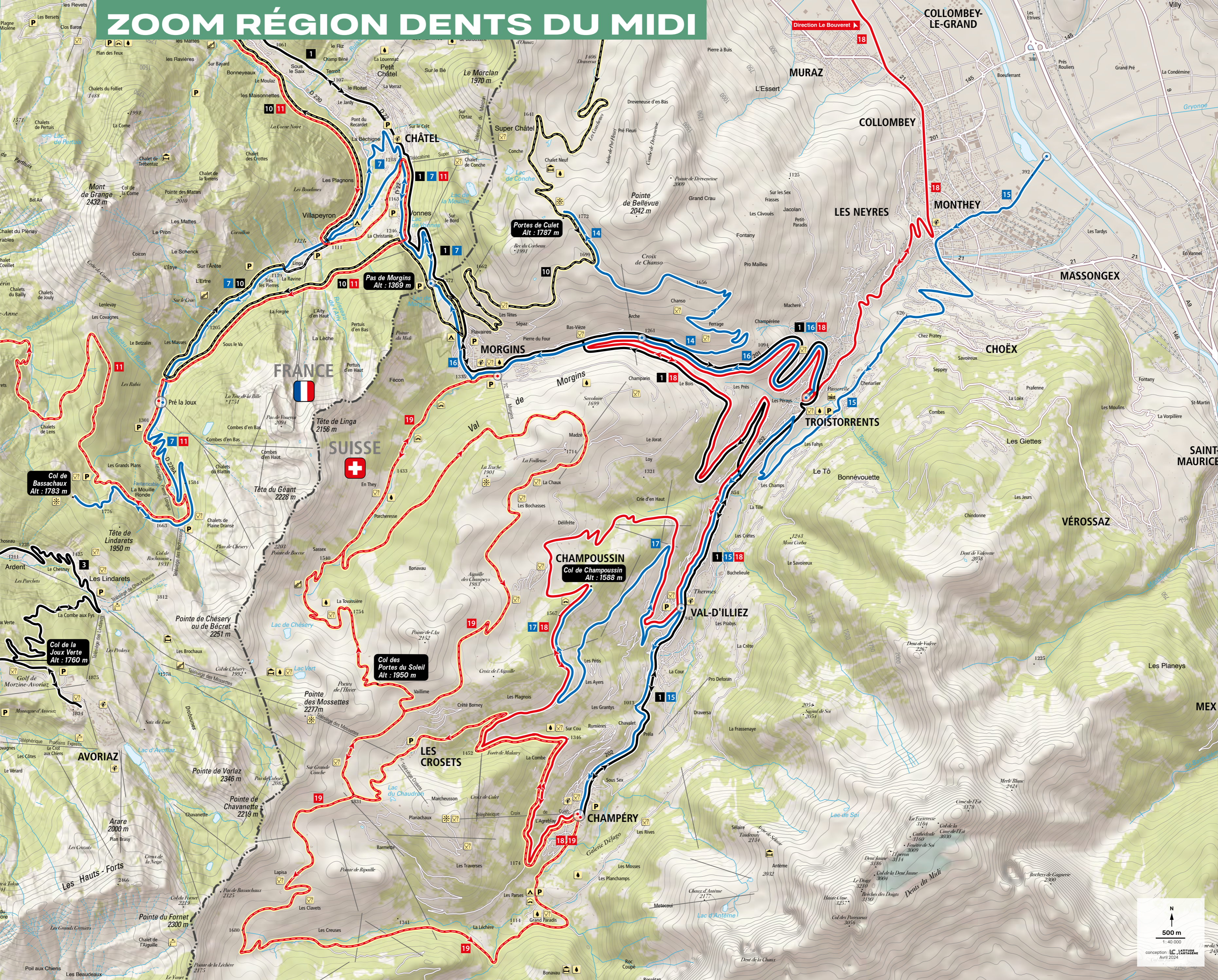

17 VAL-D'ILLIEZ - CHAMPOUSSIN (8,8 km)
Col mythique : Col de Champoussin



18 COL DE CHAMPOUSSIN depuis CHAMPÉRY (56,2 km)



19 GRAND8 - GRAVEL (53 km)



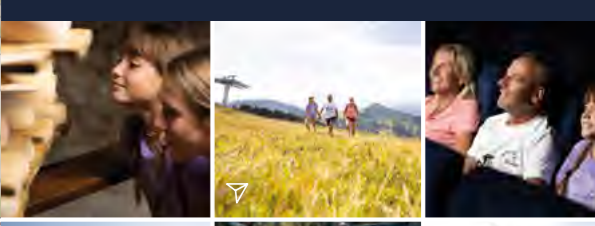
LÉGENDE / LEGEND

- Col du Corbier Alt: 1237 m
- Col remarquable / Remarkable col
- Location de vélo / Bike Rental
- Office de Tourisme / Tourist Office
- Point d'eau / Water Point
- Restauration / Food stop
- Parking / Car Park
- Cascade / Waterfall
- Gîte ou refuge / Mountain hut
- Camping / Camp site
- Point de vue remarquable / Remarkable view
- Aire de pique-nique / Picnic area
- Facile / Easy
- Moyen / Medium
- Difficile / Hard
- Très difficile / Expert
- Circuit Gravel / Gravel bike route
- Variante / Alternative
- Remontée mécanique / Mountain lift
- Forfait obligatoire / Mandatory lift pass



LOCATION DE VÉLOS DE ROUTE / ROAD BIKE RENTAL

- AVORIAZ 1800
- École MCF +33 (0)6 95 02 75 35
- Loisibike +33 (0)4 50 86 00 39
- Nevada +33 (0)4 50 79 71 84
- MORGINS
- J&J Sport Rent +41 (0)24 477 22 06
- MORZINE
- Alpine Sports +33 (0)4 50 49 11 57
- Morz'na Sports +33 (0)4 50 79 09 63
- Torico +33 (0)6 52 95 79 97

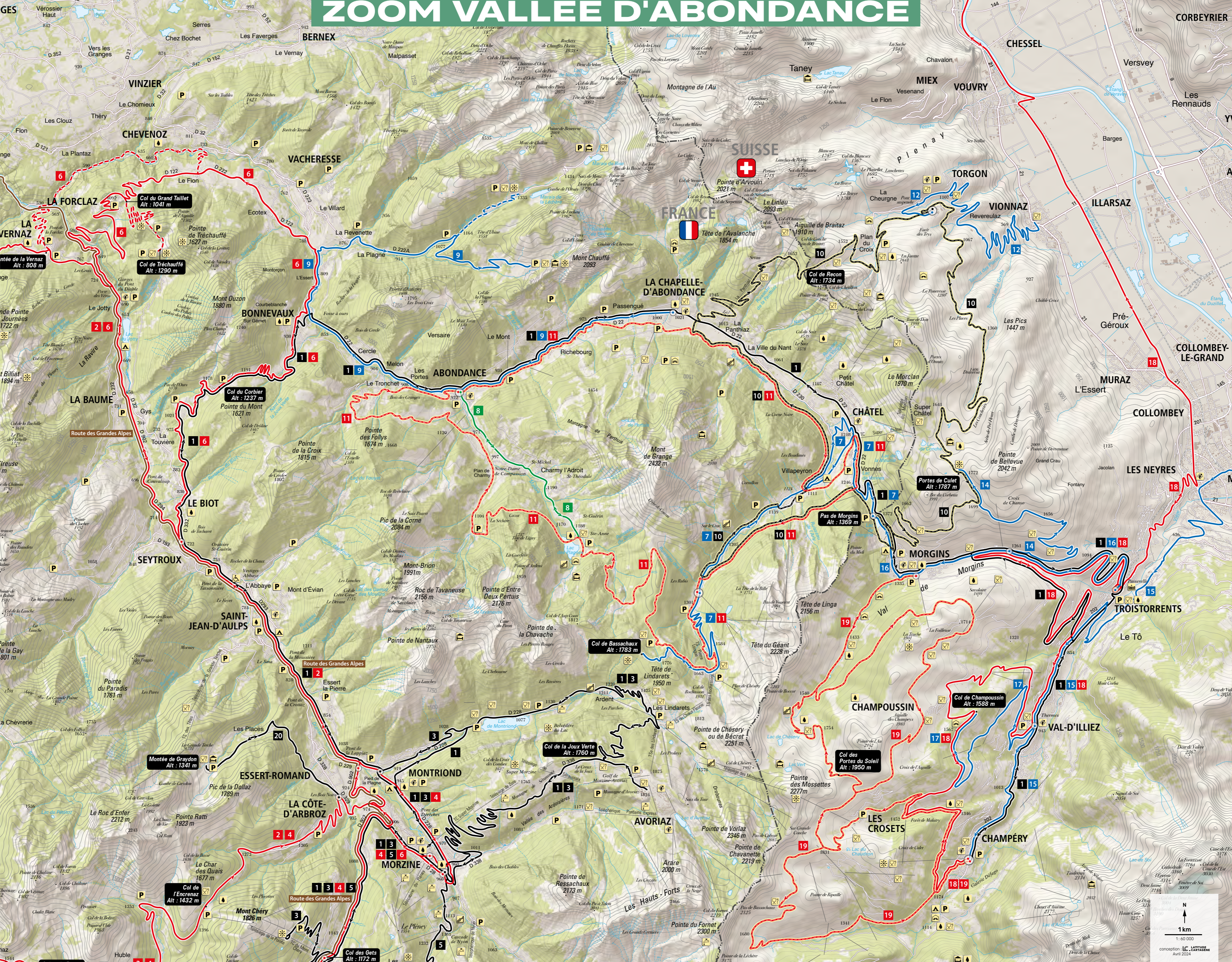


1 PASS ESTIVAL + DE 70 ACTIVITÉS!
1 SUMMER PASS + 70 ACTIVITIES

conception **LC SARTOISE**
Avril 2024

Portes du Soleil Ski & Bike

ZOOM VALLÉE D'ABONDANCE



- ### LÉGENDE / LEGEND
- Col du Corbier Alt: 1237 m
 - Col remarquable / Remarkable col
 - Location de vélo / Bike Rental
 - Office de Tourisme / Tourist Office
 - Point d'eau / Water Point
 - Restauration / Food stop
 - Parking / Car Park
 - Cascade / Waterfall
 - Gîte ou refuge / Mountain hut
 - Camping / Camp site
 - Point de vue remarquable / Remarkable view
 - Aire de pique-nique / Picnic area
 - Facile / Easy
 - Moyen / Medium
 - Difficile / Hard
 - Très difficile / Expert
 - Circuit Gravel / Gravel bike route
 - Variante / Alternative
 - Remontée mécanique / Mountain lift
 - Forfait obligatoire / Mandatory lift pass



LOCATION DE VÉLOS DE ROUTE ROAD BIKE RENTAL

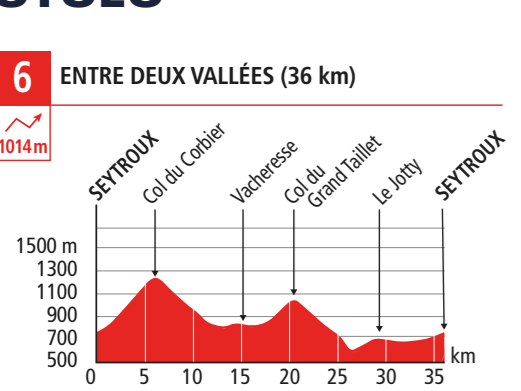
- AVORIAZ 1800
École MCF
+33 (0)6 95 02 75 35
- CHAMPÉRY
E-bike Swiss Rental
+41 (0)79 801 81 66
- LES GETS
Évasion Sports
+33 (0)4 50 79 70 90
- LES NEYRES
L'Atelier
+33 (0)6 80 32 86 46
- MORGINS
J&J Sport Rent
+41 (0)24 477 22 06
- MORZINE
Alpine Sports
+33 (0)4 50 49 11 57
- TORICO
Morz'na Sports
+33 (0)4 50 79 09 63
- TORICO
Torico
+33 (0)6 52 95 79 97

MULTI PASS

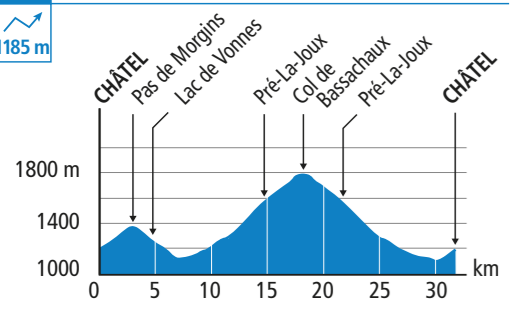
1 PASS ESTIVAL + DE 70 ACTIVITÉS!
1 SUMMER PASS + 70 ACTIVITIES

Portes du Soleil Ski & Bike

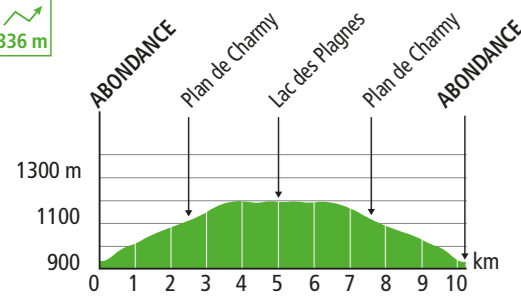
6 ENTRE DEUX VALLÉES (36 km)



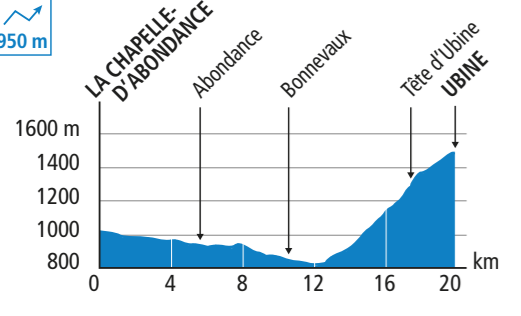
7 LES DEUX COLS DE CHÂTEL (31,9 km)



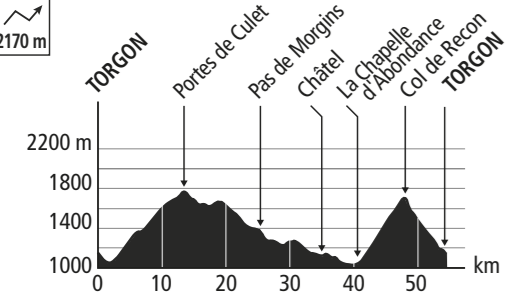
8 LAC DES PLAGNES (10,2 km)



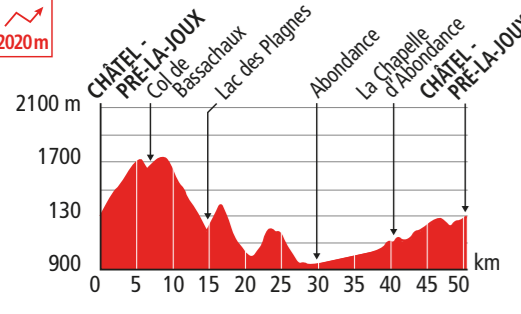
9 BISE-UBINE (20 km)



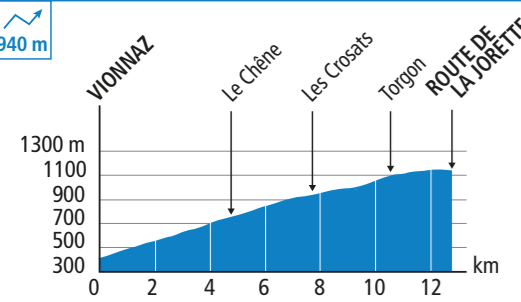
10 GRAVEL - FRANCO-SUISSE (54,8 km)



11 GRAVEL - TOUR MONT DE GRANGE (50,9 km)

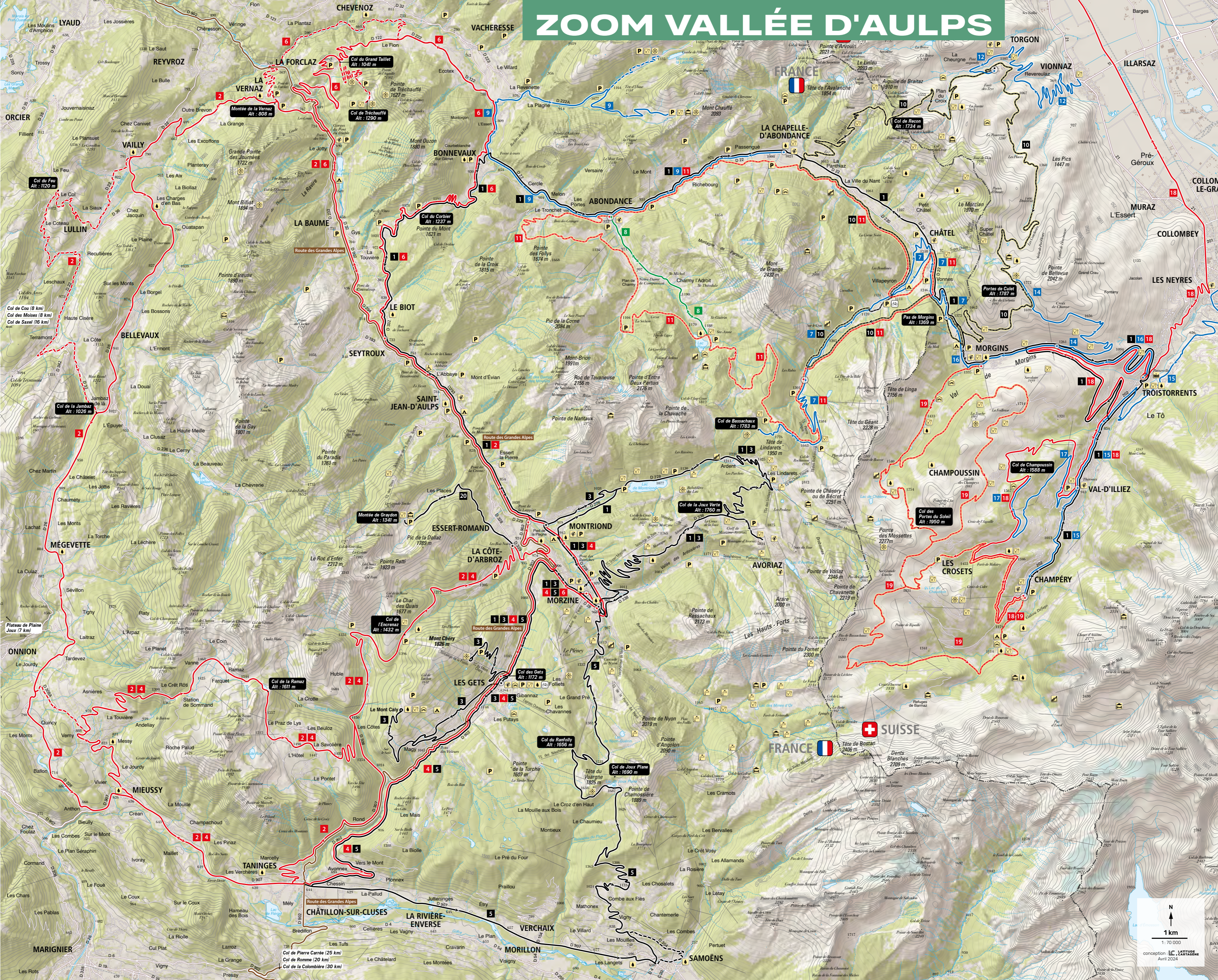


12 MONTÉE DE LA JORETTE (12,9 km)



1:60 000
conception: L. LANTIERE
Avril 2024

ZOOM VALLÉE D'AULPS



- ### LÉGENDE / LEGEND
- Col remarquable / Remarkable col
 - Location de vélo / Bike Rental
 - Office de Tourisme / Tourist Office
 - Point d'eau / Water Point
 - Restauration / Food stop
 - Parking / Car park
 - Cascade / Waterfall
 - Gîte ou refuge / Mountain hut
 - Camping / Camp site
 - Point de vue remarquable / Remarkable view
 - Aire de pique-nique / Picnic area
 - Facile / Easy
 - Moyen / Medium
 - Difficile / Hard
 - Très difficile / Expert
 - Circuit Gravel / Gravel bike route
 - Variante / Alternative
 - Remontée mécanique / Mountain lift
 - Forfait obligatoire / Mandatory lift pass



LOCATION DE VÉLOS DE ROUTE / ROAD BIKE RENTAL

- AVORIAZ 1800
École MCF
+33 (0)6 95 02 75 35
- CHAMPÉRY
E-bike Swiss Rental
+41 (0)79 801 81 66
- CHÂTEL
Mountain Ride
+33 (0)4 50 73 58 58
- LES GETS
Évasion Sports
+33 (0)4 50 79 70 90
- INTERSPORT
Intersport
+33 (0)4 50 75 86 42
- L'Atelier
L'Atelier
+33 (0)6 80 32 86 46
- Loaisibike
Loaisibike
+33 (0)4 50 86 00 39
- Nevada
Nevada
+33 (0)4 50 79 71 84
- MORGINS
J&J Sport Rent
+41 (0)24 477 22 06
- MORZINE
Alpine Sports
+33 (0)4 50 49 11 57
- Morz'na Sports
Morz'na Sports
+33 (0)4 50 79 09 63
- Torico
Torico
+33 (0)6 52 95 79 97

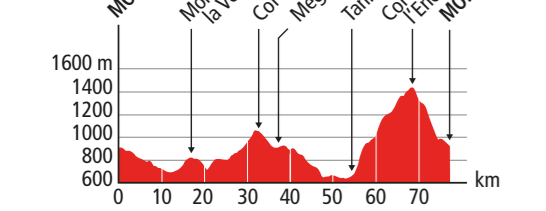
MULTI PASS

1 PASS ESTIVAL + DE 70 ACTIVITÉS!
1 SUMMER PASS + 70 ACTIVITIES

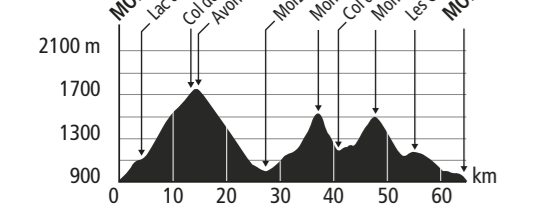
conception **LC SARTYDE CARPÈRE**
Avril 2024

PARCOURS CYCLO

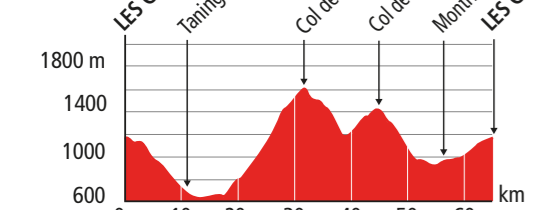
2 TOUR DU ROC D'ENFER (77,5 km)
2770 m



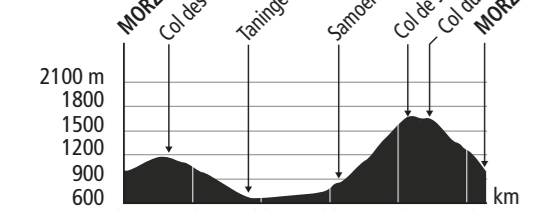
3 LES GETS / MONTRIOND (67 km)
1919 m



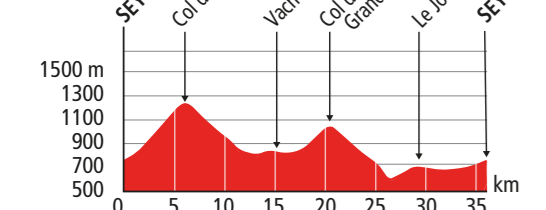
4 LA RAMAZ & ENCRENAZ (65,4 km)
1410 m



5 COL DE JOUX PLANE (53 km)
2270 m



6 ENTRE DEUX VALLÉES (36 km)
1014 m



20 MONTÉE DE GRAYDON (4,8 km)
401 m

